



plan local
d'urbanisme

Enquête Publique Unique

CAHIER COMMUNAL CARNIN

Projets de modification des Plans Locaux d'Urbanisme métropolitains (PLU)

Décision du Conseil métropolitain du 23 avril 2021

[Retour à la liste des communes](#)



plan local
d'urbanisme

Enquête Publique Unique

CAHIER COMMUNAL

**QUELLES SONT LES MODIFICATIONS DU PLU
QUI CONCERNENT LA COMMUNE ?**

Projets de modification des Plans Locaux d'Urbanisme métropolitains (PLU)

Décision du Conseil métropolitain du 23 avril 2021

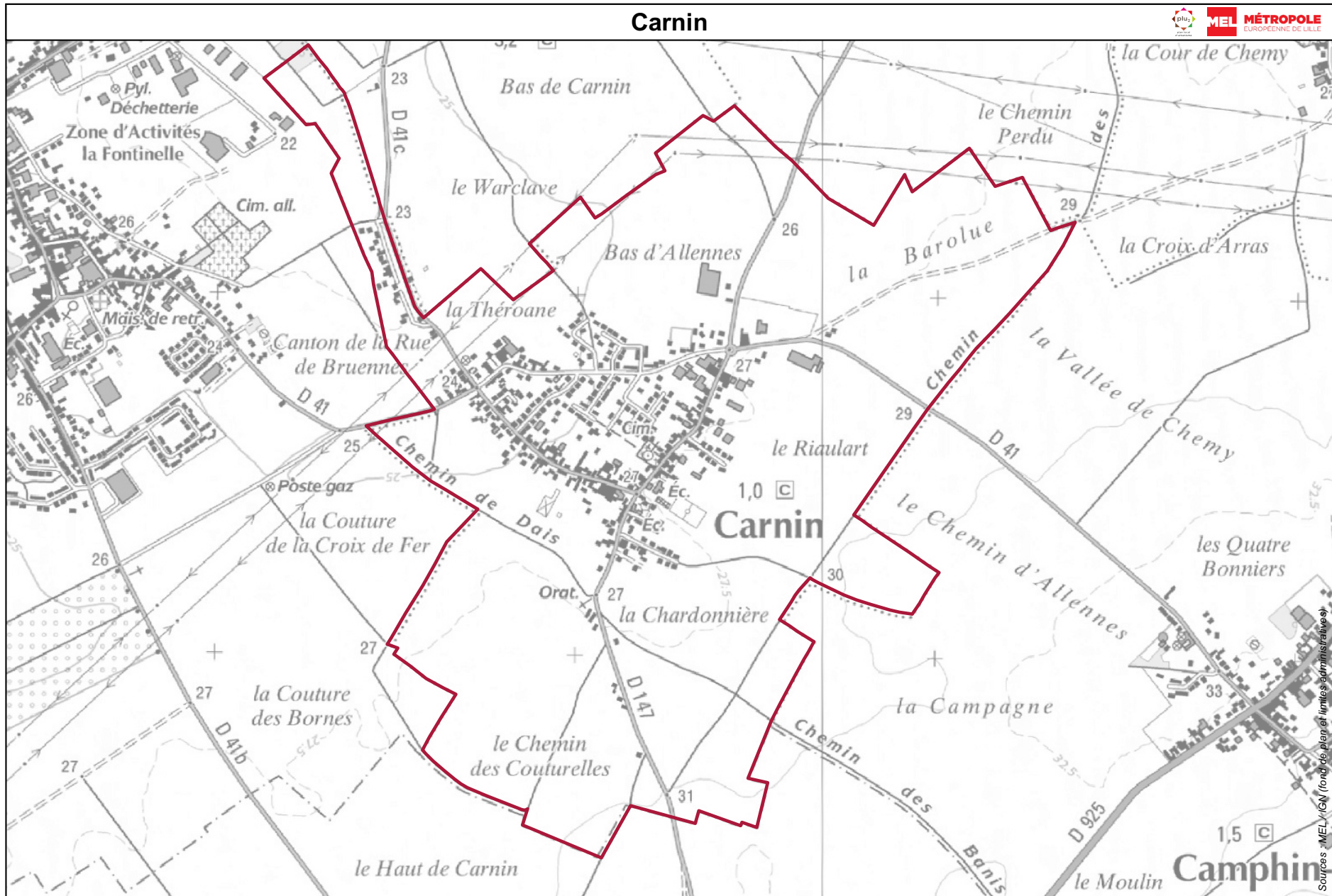
[Retour à la liste des communes](#)

Quelles sont les modifications du PLU qui concernent la commune ?

Ce cahier communal présente les évolutions proposées dans la modification qui concernent particulièrement le PLU de la commune. Il décrit les sujets et reprend les extraits du PLU « avant-après modification ».

Les sujets concernant la commune dans la modification sont les suivants :

[Point 1 - Numérisation du PLU de Carnin](#) ↗



Projets de modification des Plans Locaux d'Urbanisme métropolitain (PLU) - Enquête publique unique - Décision du conseil métropolitain du 23 avril 2021

Point 1 - Numérisation du PLU de Carnin

□ CONTEXTE

Suite à la fusion de la Communauté de Communes de la Haute Deûle et de la Métropole Européenne de Lille intervenue le 14 mars 2020, la Métropole Européenne de Lille a pris la compétence urbanisme sur les 5 communes d'Allennes-les-Marais, Annœullin, Bauvin, Carnin et Provin. Ainsi, les cinq Plans Locaux d'Urbanisme communaux de l'ex-EPCI s'ajoutent au six Plans Locaux d'Urbanisme dont la Métropole Européenne de Lille est l'auteur et gestionnaire.

Dans ce cadre, afin de faciliter la gestion et le suivi dématérialisés des PLU communaux d'Allennes-les-Marais, Annœullin, Bauvin, Carnin et Provin, il convient aujourd'hui d'en assurer la numérisation complète. Ce travail permettra de rendre les documents accessibles de manière dématérialisée au même titre que les autres PLU de la MEL.

□ OBJECTIF

Ce point de modification s'inscrit dans la volonté d'améliorer la lisibilité du document d'urbanisme et son accessibilité par tous.

Il est ainsi proposé de numériser les documents du Plan Local d'Urbanisme de la commune et de les inscrire dans la logique d'accessibilité des PLU de la MEL. Le passage du format papier au format numérique n'induit pas d'évolution de la partie écrite des documents. La partie cartographique est amenée, elle, à connaître de légères évolutions graphiques mais ces évolutions sont mineures et sans effet sur les règles applicables au territoire de la commune.

□ LES ÉVOLUTIONS DU PLU DANS LA MODIFICATION

Les changements suivants sont proposés dans la modification :

- **Numérisation des documents du PLU de la commune sans effet sur les règles, mais impactant la forme et les représentations de la carte de destination générale des sols**

Carnin – Point n°1

Numérisation des documents du PLU de la commune sans effet sur les règles, mais impactant la forme et les représentations de la carte de destination générale des sols





Projets de modification des Plans Locaux
d'Urbanisme métropolitains (PLU)
Enquête publique unique
Décision du Conseil métropolitain du 23 avril 2021



DESTINATION DES SOLS [RÈGLEMENT]





Urbain mixte

-  [1] Centralités
-  [2] Tissu mixte dense
-  [3] Tissu résidentiel de l'ère industrielle
-  [4] Tissu résidentiel intermédiaire
-  [5] Tissu résidentiel collectif
-  [6] Tissu résidentiel pavillonnaire
-  [7] Tissu résidentiel diversifié
-  [8] Hameaux














Application des dynamiques territoriales :

- [UCM] Cœur métropolitain
- [UCA] Villes-centres d'agglomération
- [UCO] Villes de la couronne urbaine
- [UVC] Villes du canal urbain
- [USE] Villes de l'arc sud est
- [UGB] Villes des grands boulevards
- [UAR] Villes d'appui et villes relais
- [UVD] Villes et villages durables



Urbain économique

-  [UE] Zone d'activités diversifiées
-  [UI] Zone d'industrie
-  [UX] Pôle commercial monofonctionnel d'agglomération
-  [UX.x] Centralité commerciale complémentaire








Urbain spécial

-  [PSM] Plan de sauvegarde et de mise en valeur de Lille
-  [UAL] Zone Euraminalimentaire
-  [UCH] Zone des activités hospitalières
-  [UCJ] Zone de la cité jardin de la délivrance
-  [UCP] Zone du centre pénitentiaire
-  [UEP] Zone des équipements publics ou d'intérêt collectif
-  [UGS] Zone du site du Grand stade
-  [UH] Zone du domaine militaire de la citadelle de Lille
-  [ULM] Zone du quartier du ballon
-  [UPL] Zone portuaire
-  [UU] Zone de la cité scientifique et universitaire de Villeneuve d'Ascq
-  [UV1] Zone dédiée à l'activité aéronautique
-  [UV2] Zone de l'aérodrome


Urbain aménagement

-  [UZ] Zone d'aménagement concerté (ZAC)
-  [UOP] Zone d'opération d'aménagement


À urbaniser

-  [AUCM] Zone à urbaniser constructible mixte
-  [AUCMZ] Zone à urbaniser constructible mixte en ZAC
-  [AUCA] Zone à urbaniser constructible activités
-  [AUCAZ] Zone à urbaniser constructible activités en ZAC
-  [AUCAOP] Zone à urba. constructible activités en opé. d'aménagement
-  [AUDM] Zone à urbaniser différée mixte
-  [AUDA] Zone à urbaniser différée activités

Parc Urbain

-  [UP] Zone de parc urbain





Agricole



-  [A] Zone agricole

Naturel













-  [N] Zone naturelle
-  [NE] Zone naturelle écologique
-  [NL] Zone naturelle de loisirs
-  [NJ] Zone naturelle de jardin

EMPLACEMENT RESERVE [RÈGLEMENT]



-  [F] Emplacement réservé d'infrastructure (ERI)
-  [C] Emplacement réservé de continuité écologique (ERC)
-  [S] Emplacement réservé de superstructure (ERS)
-  [L] Emplacement réservé aux logements (ERL)

-  [E] Servitude de projets d'équipements publics (SPEP)
-  [A] Périmètre d'attente d'un projet d'aménagement global (PAPAG)
-  [SMS] Servitude de mixité sociale (SMS)
-  [STL] Servitude de taille de logement (STL)










PROTECTION ENVIRONNEMENTALE ET ARCHITECTURALE [RÈGLEMENT]

-  Espaces Boisés Classés
-  Squares et parcs
-  Jardins Familiaux
-  Terres cultivées en zones urbaine
-  Secteur paysager et / ou arboré à préserver simple
-  Secteur paysager et / ou arboré à préserver normal
-  Secteur paysager et / ou arboré à préserver renforcé
-  Bâtiment susceptible de changer de destination en zones agricole et naturelle
-  Zone tampon des réservoirs de biodiversité
-  Espace naturel relais
-  Coefficient de biotope [CBS 1]
-  Coefficient de biotope [CBS2]



[SERVITUDE D'UTILITÉ PUBLIQUE]

-  Zone de protection [PIG] et périmètre de protection rapprochée [DUP] des champs captants
-  Secteur de vulnérabilité des champs captants [AAC1 à 3]



PRESCRIPTIONS DIVERSES [RÈGLEMENT]

-  Linéaire commercial "Toute activité"
-  linéaire commercial "artisanal et commercial"
-  Linéaire commercial "artisanal et commercial élargi"
-  Marge de recul
-  Prescriptions spéciales de voirie
-  Secteur de bonne qualité de desserte
-  Secteur affecté au domaine public ferroviaire
-  Périmètre d'obligation de raccordement au réseau de chaleur urbain
-  Cheminement piéton existant ou à créer


RISQUE TECHNOLOGIQUE ET NATUREL [RÈGLEMENT]

-  [n ou n1] Sols pollués [n ou n1]
-  [i3] Autre secteur à risque d'inondation [i3]






[SERVITUDE D'UTILITÉ PUBLIQUE]

-  [i1] Secteur à risque d'inondation du PPRI Val de Marque [i1]
-  [i2] Secteur à risque d'inondation du PPRI de la Lys [i2]

[ORIENTATION D'AMÉNAGEMENT ET DE PROGRAMMATION]






-  [OAP] Périmètre d'orientation d'aménagement et de programmation

AUTRES ÉLÉMENTS À TITRE INFORMATIF


-  Zone humide [ZH1] ou zone à dominante humide [ZDH 0 à 4 ou sans enjeu identifié]
-  Emprise bâtie
-  Parcellaire
-  Limite communale
-  Voies d'eau [rivière, canal, plan d'eau...]

LÉGENDE DES ATLAS DU P.L.U²









Inventaire du Patrimoine Métropolitain

-  [IBAN] Inventaire des bâtiments susceptibles de changer de destination en zones A et N
-  [IPAP] Inventaire du patrimoine architectural, urbain et paysager
-  [IPEN] Inventaire du patrimoine écologique & naturel
-  Cône de vue
-  Prescriptions architecturales


















Stationnement

-  Secteur de bonne qualité de desserte


















Règles de stationnement

- | | |
|--|------------------------|
|  S0 | Dispositions générales |
|  S0.1 | |
|  S1 | |
|  S2 | |
|  S3 | |
|  S4 | |
|  S5 | |
|  S6 | |

Hauteur façade & Hauteur absolue

-  7/10
-  NR/10
-  10/13
-  NR/13
-  13/16
-  NR/16
-  16/19
-  NR/19
-  22/22
-  NR/22
-  NR/25
-  NR/37
-  AH - Autre Hauteur cf. règlement de zone et / ou OAP
-  NC - Non Constructible cf. règlement
-  NR - Non Réglementé
-  Plafond de hauteur spécifique
-  Linéaire de hauteur spécifique

[ZAC] Zone d'Aménagement Concerté

-  Limite de ZAC
 -  Limite de commune
 -  Espaces verts
 -  Continuité âtie
 -  Limite de constructibilité
 -  Voirie optionnelle
 -  Orientation des constructions
 -  Perspective à organiser
 -  Prolongement de voies ou accès
 -  Alignement obligatoire
[X% = Alignement sur X% du linéaire construit]
 -  Angle de départ des constructions
- Secteur :**
-  Vocation caractère paysager
 -  Vocation dominante de parc
 -  Espaces publics
 -  Secteur d'espace libre
 -  Bâtiments à conserver
 -  Limite du zonage

[Retour à la liste des communes](#)