





**plan local
d'urbanisme**

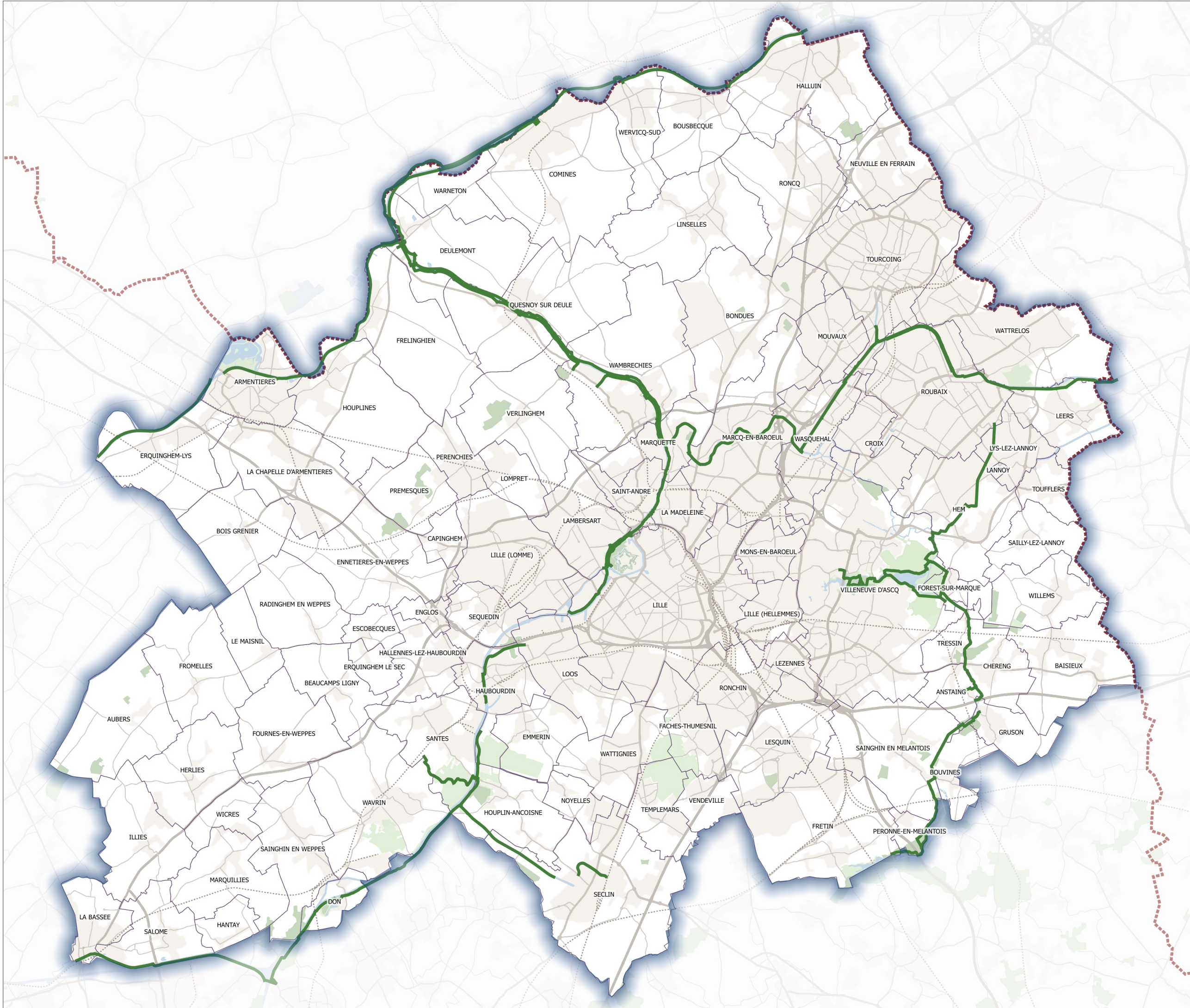
ANNEXES

CARTE DES VÉLOROUTES ET VOIES VERTES

--
Plan local d'urbanisme
intercommunal approuvé
au Conseil métropolitain
du 12 décembre 2019

Légende

-  Véloroutes et Voies vertes
-  Limites communales



Source : Métropole Européenne de Lille
Traitement: MEL/PSG/DIG/SGC
Edition: 30/12/2019
Suivi: MEL/PSG/SPU [PLU2]

0 2.5 km

